



DREAM YACHT
WORLDWIDE

Base Guide

TOUT CE QUE VOUS DEVEZ SAVOIR POUR PROFITER D'UNE DESTINATION DE RÊVE



MEDITERRANEE | FRANCE
PORT PIN ROLLAND, CÔTE D'AZUR

ADRESSE DE LA BASE

Port Pin Rolland

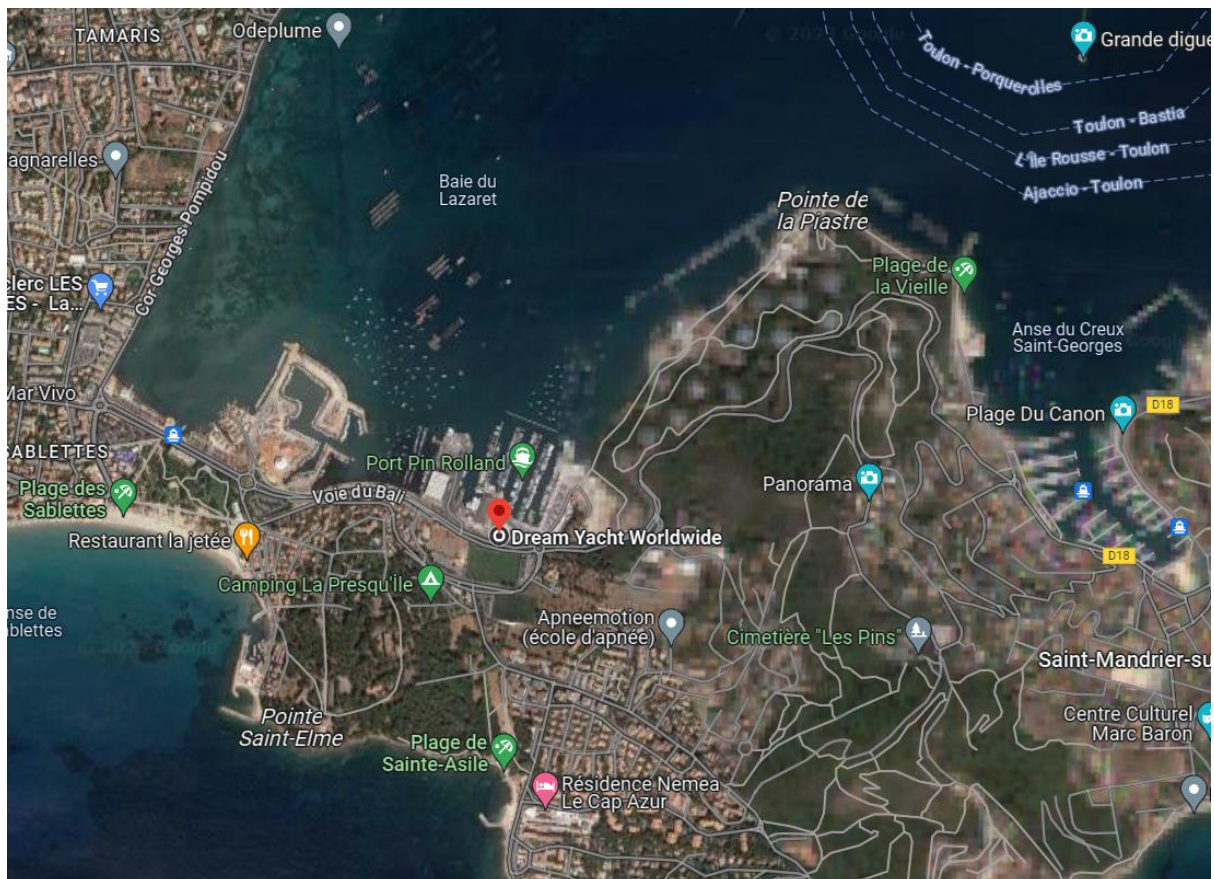
Chemin départemental 18

83430 Saint- Mandrier-sur-Mer – France

POSITION GPS : 43° 4.8527' N - 5° 54.3709' E

HORAIRES D'OUVERTURE : 8h00 – 18h00

PLAN DE LA BASE



CONTACTER LA BASE

Si vous avez besoin d'assistance à tout moment de votre location, contactez immédiatement la base (numéros de contact inclus dans ce guide). Pour toute demande que vous souhaiteriez effectuer en amont de la location, merci de contacter votre agent de réservation.

CHEF DE BASE & SERVICE CLIENT :

Chef de base: Eric Defaye

Téléphone : +33 60 809 3450

SERVICE CLIENT

Ines Zegrar

Téléphone : +33 49 430 8744

ÉQUIPEMENTS DE LA BASE

- | | |
|---|--|
| <input checked="" type="checkbox"/> Électricité | <input type="checkbox"/> Consigne à bagages |
| <input checked="" type="checkbox"/> Eau | <input checked="" type="checkbox"/> Restaurant |
| <input checked="" type="checkbox"/> Toilettes | <input checked="" type="checkbox"/> Bar |
| <input checked="" type="checkbox"/> Douches | <input checked="" type="checkbox"/> Supermarché/Épicerie |
| <input checked="" type="checkbox"/> Laverie | <input type="checkbox"/> Distributeur de billets |
| <input type="checkbox"/> Piscine | <input type="checkbox"/> Bureau de poste |
| <input type="checkbox"/> Wi-Fi | |

À PROPOS DE LA BASE

LICENSE

Un permis de navigation est demandé : Oui Non (*mais une bonne expérience de navigation est nécessaire et sera vérifiée à la base*)

PAIEMENT

Moyens de paiements acceptés : Visa MasterCard Amex Cash

HORAIRE D'EMBARQUEMENT

L'embarquement a lieu à 17 h.

BRIEFING BATEAU

Les briefings techniques et du bateau durent entre 40 et 60 minutes, selon l'expérience de l'équipage et la taille du bateau.

L'équipe vous donnera une présentation détaillée de l'équipement technique de votre bateau, des informations sur la navigation et les conditions de sécurité, y compris les instruments de navigation du bateau, ainsi qu'une aide à l'amarrage, au mouillage et des suggestions d'itinéraire. Le briefing sur la sécurité présente l'équipement de sécurité et l'inventaire général de votre bateau

ESCALES

Pour toutes les locations de bateau DYW avec départ ou arrivée à Saint Mandrier sur Mer, la première et la dernière nuit à la marina sont gratuites. Il vous sera demandé de passer la dernière nuit de votre location à la marina.

HORAIRE DE DÉBARQUEMENT

Pour faciliter un retour au port sans encombre, tous les yachts doivent regagner la marina au plus tard à 17h00 la veille du jour officiel de restitution. Veuillez noter que les vendredis sont particulièrement chargés, notamment à la station-service de la marina, et que chaque yacht fera l'objet d'une inspection technique ainsi que d'un contrôle sous-marin par un plongeur.

Si vous avez un vol tôt le samedi et prévoyez de débarquer avant 9h00, nous vous recommandons vivement de revenir à la marina plus tôt le vendredi pour garantir un départ fluide et sans stress.

Avant de restituer le yacht, merci de :

1. Retirer tous les effets personnels du bateau.
2. Disposer le matériel de sécurité bien rangé sur la table du salon pour inspection.
3. Tous les articles culinaires (vaisselle, verrerie, couverts et ustensiles de cuisine) doivent être lavés et rangés à leur place désignée.
4. Jeter tous les déchets dans les poubelles prévues à terre (Merci de *veiller à bien trier les déchets*, faute de quoi une amende pourrait être appliquée.)
5. Prévenir le gestionnaire de la base ou un technicien une fois ces étapes accomplies.

Il est obligatoire de libérer le bateau pour 9h00 le jour de la restitution.

Notre équipe procédera alors :

- ✓ À l'inspection de l'équipement du yacht
- ✓ À un contrôle visuel intérieur et extérieur
- ✓ À une vérification sous-marine (coque, quille, gouvernail(s), hélice(s) et/ou propulseur d'étrave) par un plongeur

Durée estimée de l'inspection : environ 1 heure.

PARKING

Il existe deux options de stationnement gratuites à proximité de la marina. L'un est situé sur les courts de tennis, à environ 100 mètres du port de plaisance, tandis que l'autre est le Parking Est, situé à environ 850 mètres. Les deux zones de stationnement ont une hauteur maximale de 1,95 mètres.

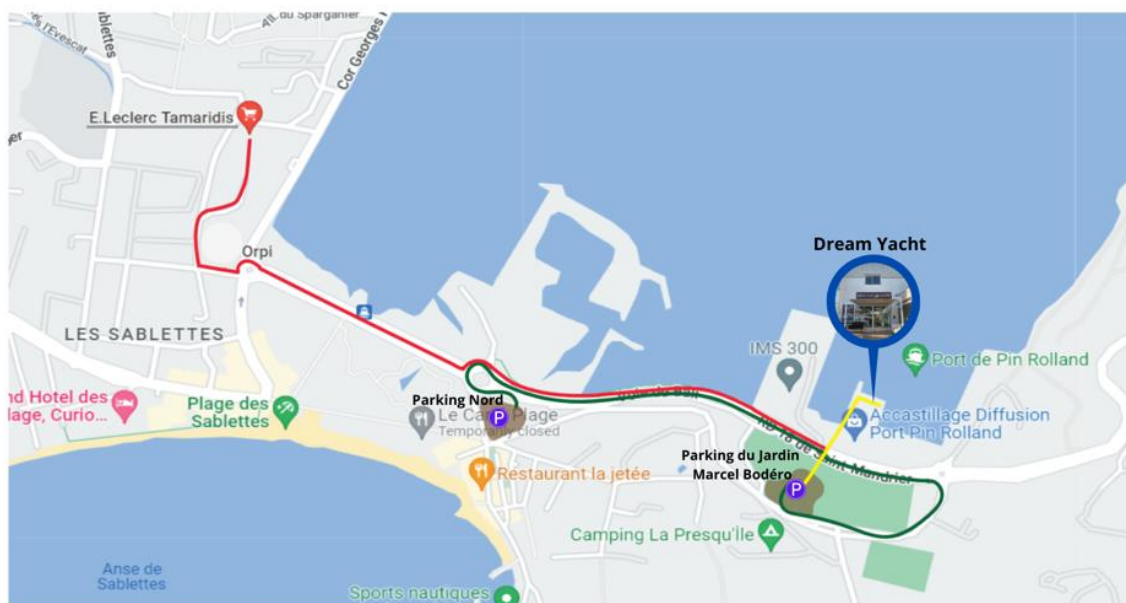
Le parking le plus proche se trouve chez International Marine Services (IMS), au prix de 143 € par semaine et par voiture pour un parking extérieur, avec surveillance de sécurité 24h/24 et 7j/7. Les réservations de stationnement doivent être faites à l'avance entre le 15 juin et le 15 septembre. La date limite pour confirmer votre réservation de stationnement est le jeudi soir.

Le parking IMS sera disponible à partir de **juillet**.

Veillez noter que le stationnement dans la marina n'est plus disponible et qu'il n'y a pas d'options de stationnement couvertes chez International Marine Services.

Veillez consulter la carte ci-dessous:

Supermarché E. Leclerc et parkings au alentours de PPR



Légende :

-  Parkings
-  Chemin à pied, du Parking du Jardin Marcel Bodéro au bureau de DYC
-  Chemin en voiture, du Parking du port de Pin Rolland:
 - jusqu'au Parking Nord
 - jusqu'au Parking du Parking du Jardin Marcel Bodéro
-  Chemin du port de Pin Rolland jusqu'au supermarché E.Leclerc:
 - 4 min en voiture
 - 20 min à pied

BAGAGE

Veillez n'empporter que des sacs de voyage souples, car des valises seraient trop encombrantes une fois à bord.

CONTACTS ET NUMÉROS D'URGENCE



- Téléphone d'urgence de la base : +33 60 809 3450
- Téléphone d'urgence de la marina : +33 49 494 6124
- Téléphone d'urgence des garde-côtes : +33 49 461 7110
- Canal VHF d'urgence: 16

COMMENT NOUS REJOINDRE ?

ACCÈS PAR AVION

Aéroport Marseille Provence (MRS) : L'aéroport se situe à 95km de la base. Environ 90 minutes en taxi/navette. De nombreux vols sont disponibles depuis la plupart des grandes métropoles. Veuillez consulter les horaires sur le [site Web de l'aéroport](#).

Aéroport Toulon-Hyère (TLN) : A 25km de la base, environ 50 min de trajet. Veuillez consulter les horaires sur le [site Web de l'aéroport](#)

TRANSFERTS DE L'AÉROPORT À NOTRE BASE

Si vous avez besoin d'un transfert organisé depuis l'aéroport, veuillez contacter votre équipe après-vente. Les principales sociétés de location de voitures sont présente dans l'aéroport et vous trouverez également de nombreux taxis.

ACCÈS PAR LA ROUTE

Rejoignez l'autoroute A50, prenez la sortie 13 et traversez La Seyne-sur-Mer en direction de St Mandrier, en suivant la route du littoral ou de l'intérieur. Avant d'atteindre St Mandrier, Port Pin Rolland se trouve la gauche, après une grande bâtisse en acier (I.M.S.) appelée Les Sablettes.

ACCÈS EN BUS

Trajet de 45 minutes depuis la gare de Toulon. Veuillez consulter les horaires sur le [site Internet](#).

ACCÈS PAR FERRY

Un court trajet depuis le port de Toulon (dans le centre-ville).

Ces informations sont susceptibles de changer sans préavis.

AVITAILLEMENT ET RECOMMANDATIONS

SERVICE D'AVITAILLEMENT DE LA BASE

La base fournit un service d'avitaillement : Oui Non

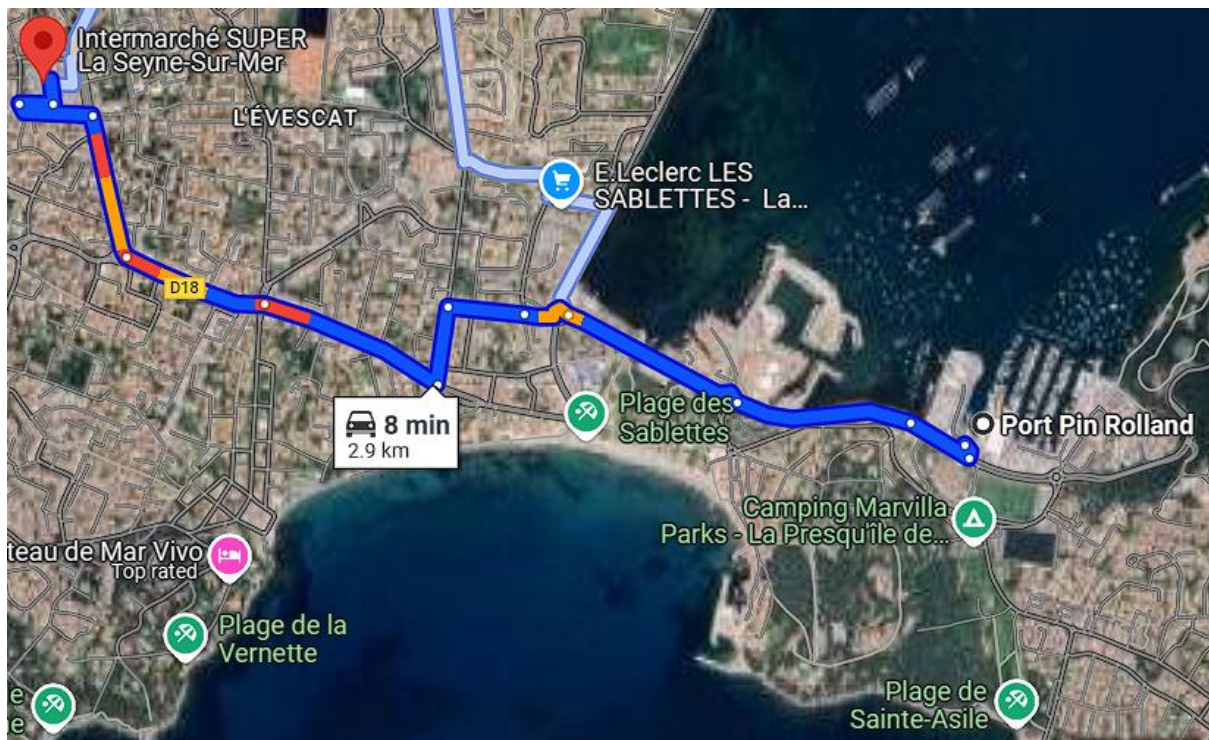
COMMANDE EN LIGNE

Intermarché

Avenue Salvador Allende
83500 LA SEYNE SUR MER
Tél : +33 (0)4 94 11 52 70

Horaires de livraison

9h00 - 12h00
15h00 - 19h00



Très important : merci de passer la commande d'avitaillement *au nom de la personne qui a effectué la réservation du bateau*. La commande doit être soumise **au minimum une semaine avant la date de départ**.

Commandez votre avitaillement sur le drive en cliquant sur le lien suivant :

<https://drive.intermarche.com/1190-la-seyne-sur-mer>

Validez votre commande et choisissez de payer directement par CB sur le site ou à la livraison.

Choisissez également un créneau *horaire pour une livraison en votre présence mais jamais avant*



16h30 (avant cet horaire nous ne pouvons pas garantir que le bateau sera en état pour recevoir votre commande et nous n'avons pas d'espace de stockage pour garder vos courses).

Ensuite, adressez un courriel à l'Intermarché à : pdv12171@mousquetaires.com pour préciser que votre commande est un avitaillement pour un voilier et qu'il faut la livrer au port de Pin Rolland.

Merci de préciser dans votre mail :

**La référence de votre commande

**Le nom auquel la commande a été effectuée

**Votre numéro de téléphone

**Le nom de votre voilier de location

SUPERMARCHÉ LOCAL

LECLERC

Corniche de Tamaris

Quartier le Crouton

83500 La Seyne sur Mer

Ouvert :

- du lundi au vendredi de 8h30 à 19h30,
- le samedi de 8h30 à 20h
- le dimanche de 8h30 à 12h45.

INTERMARCHÉ

Avenue Salvador Allenda

83500 La Seyne sur Mer

+33 4 94 11 52 70

Ouvert :

- du lundi au samedi de 8h30 à 20h et
- le dimanche de 8h30 à 12h45.

Les horaires d'ouvertures peuvent différer les jours fériés et sont susceptibles de changer sans préavis.

FUEL ET EAU

L'eau est disponible à notre base de Port Pin Rolland. Le carburant est disponible à proximité aux ports de Toulon, Ile des Embiez et Porquerolles.

HOTEL SUGGESTIONS:

- **Hôtel George Sand**
- 64 Rue Georges Lahaye, 83500 La Seyne-sur-Mer
- **Hôtel les Rives d'Or**
- 2177, Corniche Georges Pompidou, Les Sablettes, 83500 La Seyne-sur-Mer

RESTAURANT SUGGESTIONS:

- **Le Cannier**
- **La Vague d'Or** (cuisine locale, vue panoramique)

GUIDE DE LA ZONE

PRÉSENTATION DE LA ZONE

La Côte d'Azur vous offre la possibilité de naviguer et d'explorer certains des ports et plages les plus glamours de la Méditerranée. Une location de bateau sur la Côte d'Azur depuis nos bases de la Marina Vieux Port à Marseille ou à Port Pin Rolland, Saint-Mandrier sur Mer, signifie que vous êtes parfaitement placé pour explorer cette célèbre côte.

Visitez des ports historiques, tels que Saint-Tropez, ainsi que les spectaculaires Iles d'Or et les Calanques. Votre location offrira de nombreuses opportunités pour découvrir des plages magnifiques, une flore majestueuse et une faune aquatique protégée.

Pour naviguer sur la Côte d'Azur, vous aurez besoin d'une bonne connaissance de la navigation, ou vous pouvez engager un skipper.

LES INCONTOURNABLES SUR LA COTE D'AZUR:

1. **Détendez-vous sur l'île de Porquerolles** : Naviguez vers le paradis de Porquerolles, où les voitures sont interdites et où vous ne pouvez-vous déplacer qu'en vélo, en bateau ou à pied. Prenez votre temps pour explorer le village et le port.
2. **Promenez-vous dans les célèbres rues de Saint-Tropez** : il y a tellement de choses à faire à Saint-Tropez, mais nous vous recommandons de vous amarrer dans la Baie des Canebiers pour partir visiter la citadelle et la charmante vieille ville. Promenez-vous dans les rues étroites et entrez dans le musée de l'Annonciade.

3. Passez une nuit paisible dans la baie de Bonporteau : Située sur la côte entre Cap Camarat et Cap Taillat, la grande baie de Bonporteau offre des mouillages protégés, une plage de sable doré abritée et des eaux étincelantes et chaudes.
4. Explorez le parc national de Port-Cros : amusez-vous à observer la faune dans les eaux protégées des îles de Port-Cros et de Porquerolles.
5. Visitez la célèbre tombe de l'île des Embiez : l'île des Embiez a été achetée par l'industriel et environnementaliste Paul Ricard, le fondateur du fabricant de pastis Ricard, en 1957. Vous pouvez visiter sa tombe sur le point culminant de l'île. L'île fête l'anniversaire de M. Ricard le 9 juillet chaque année - timing parfait, si c'est à ce moment-là que vous êtes en croisière sur la Côte d'Azur.

MONNAIE: Euro (€)

VOLTAGE: 220V

INDICATIF TÉLÉPHONIQUE: +33

INTERNET

Le Wi-Fi est de bonne qualité et vous trouverez dans la plupart des villes des points WiFi dans les restaurants et hôtels.

ENVIRONNEMENT

- Soyez respectueux de l'environnement et ne laissez que vos empreintes dans le sable
- N'utilisez votre moteur et votre groupe électrogène qu'en cas de besoin (lorsque cela est possible, remplissez vos réservoirs pour le dessalinisateur à quai)
- Recyclez vos déchets dans les conteneurs adaptés de la marina
- Respectez les réglementations autour des réserves et des îles privées où le débarquement n'est pas autorisé.

RÉGLEMENTATIONS

Les locations inférieures à une durée de 9 jours, au départ de la Côte d'Azur ne sont pas autorisées à se rendre en Corse et celles inférieures à une durée de 15 jours ne sont pas autorisées à s'éloigner au-delà de 200 miles nautiques de la base de départ, sauf accord préalable du responsable de la base de départ.

Un grand nombre de restrictions sont en vigueur dans les réserves naturelles. Veuillez-vous renseigner sur les sites officiels et respecter les réglementations.

Ces informations sont susceptibles de changer sans préavis.

ATTENTION, HERBIERS DE POSIDONIE !

Vous allez naviguer dans des secteurs où se trouvent des herbiers de Posidonie. Nous vous invitons à la plus grande vigilance. Ces herbiers sont des écosystèmes sous-marins d'une importance cruciale en Méditerranée mais ils sont fragiles et menacés par certaines activités humaines, en particulier les mouillages des bateaux de plaisance.

Une plante sous-marine de la Méditerranée

La posidonie (*Posidonia oceanica*) est une plante marine endémique de la mer Méditerranée, unique en son genre. Il ne s'agit pas d'une algue mais d'une véritable plante à fleurs, dotée de racines, de tiges, de feuilles et de fleurs. Vous la reconnaîtrez à ses longues feuilles en forme de ruban, de couleur verte. La Posidonie se développe en herbiers, formant de vastes prairies sous-marines. Elle se reproduit principalement par rhizomes et parfois avec leurs graines.

Vous trouverez les herbiers de Posidonie dans les eaux côtières peu profondes de la Méditerranée, de 1 à environ 40 mètres de profondeur, dans les eaux claires et bien éclairées. Ces herbiers sont particulièrement abondants dans les baies abritées où les conditions de température, de salinité et de lumière sont idéales pour leur croissance.

Pratiquement tout le pourtour méditerranéen est concerné : les côtes françaises, italiennes, croates, grecques, espagnoles, turques, tunisiennes...

Un rôle écologique essentiel

Les herbiers de Posidonie fournissent un habitat et une source de nourriture pour une multitude d'espèces marines : des poissons, des mollusques, des crustacés... Ce sont aussi des lieux de ponte privilégiés et des nurseries où les jeunes poissons trouvent refuge.

Telles de véritables forêts sous-marines, les herbiers agissent comme des puits de carbone, aidant à lutter contre le changement climatique : ils peuvent stocker jusqu'à 300 tonnes de carbone par ha, soit

3 à 5 fois plus que les forêts tropicales, sur des centaines de milliers d'hectares. Sans oublier leur contribution à la production d'oxygène, la protection des côtes en atténuant l'impact des vagues, la préservation des plages où elle s'accumule en banquettes, etc. La perte de ces herbiers aurait des conséquences écologiques et économiques graves pour la Méditerranée.

Une espèce protégée menacée

Malgré leur importance, les herbiers de Posidonie sont extrêmement fragiles et menacés par certaines activités humaines. L'ancrage des bateaux, la pollution, l'urbanisation côtière, le chalutage et le changement climatique sont autant de facteurs qui peuvent contribuer à leur dégradation. Les herbiers sont particulièrement sensibles au mouillage : les ancres peuvent aller jusqu'à déraciner ces plantes et créer des "cicatrices" quasiment irrémédiables dans les herbiers de Posidonie, les rhizomes de la Posidonie poussant très lentement (1 cm par an).

La présence des herbiers remonte à entre 60 et 100 millions d'années quand des plantes à fleurs terrestres, qui ressemblaient aux joncs actuels, sont retournées au milieu marin, d'où venaient leurs lointains ancêtres. Ne soyez pas ceux qui détruisent en quelques minutes ce patrimoine hors du commun.

À noter : la Posidonie une espèce protégée depuis 1995 dans toute la mer Méditerranée et un habitat d'intérêt européen. Renseignez-vous sur les réglementations en vigueur !

En tant que plaisancier, vous avez un rôle clé à jouer dans la protection des herbiers de Posidonie.

Voici quelques mesures à adopter pour minimiser votre impact :

1. Avant de partir, consultez les cartes qui mentionnent la présence des herbiers de Posidonie. Plusieurs applications gratuites peuvent vous aider comme Nav&Co ou Donia. Téléchargez-les.
2. Ne mouillez pas sur les herbiers de Posidonie : optez pour des fonds sableux ou pensez à vous amarrer à une bouée d'amarrage quand cela est possible.
3. Respectez les zones protégées : certaines régions ont des zones marines protégées où l'ancrage et d'autres activités sont réglementés pour protéger les herbiers.
4. Dans tous les cas, adaptez votre technique d'ancrage : pour ne pas racler les fonds, vous devez veiller à remonter votre ancre à l'aplomb du bateau, même si vous êtes sur du sable.
5. Évitez de générer toute pollution en mer.
6. Partagez avec les autres : tous les plaisanciers ne connaissent pas encore l'importance des herbiers de Posidonie. Et montrez l'exemple !

En adoptant ces pratiques, vous contribuerez à la préservation des herbiers de Posidonie et à la santé des écosystèmes marins méditerranéens. Protéger ces trésors sous-marins est une responsabilité partagée et essentielle pour les générations futures.



CONDITIONS DE NAVIGATION

ZONE DE NAVIGATION

Depuis notre base de Marseille, dirigez-vous vers Saint-Tropez, qui a longtemps été une destination favorite des artistes, écrivains et célébrités, ainsi que des marins. Votre location de bateau sur la

Côte d'Azur vous mènera en plein centre de l'atmosphère sophistiquée de cette station balnéaire à la mode, la foule de la jet-set, la gastronomie française raffinée et les boutiques de créateurs.

Sur la côte se trouve Toulon, connue pour ses magnifiques fontaines et son opéra, qui offre une halte culturelle pour vos vacances.

Une location de bateau sur la Côte d'Azur depuis l'une de nos bases signifie que vous êtes à quelques pas des plages de sable du Mourillon, le téléphérique qui monte le mont. Faron et Hyères, la plus ancienne station balnéaire de la Côte d'Azur.

Ne manquez pas les Iles d'Or, où vous trouverez des mouillages protégés, de belles plages et des lieux de farniente et des superbes spots de snorkeling. Vous pouvez également visiter un phare construit en 1837.

Pour les amoureux de la nature, les eaux protégées du Parc National des Calanques, entre Marseille, Cassis et La Ciotat couvrent quelques 540 miles carrés de littoral. Cela vaut vraiment le détour pendant votre croisière.

MÉTÉO

La meilleure période pour visiter la Côte d'Azur est en été, pour profiter de son climat méditerranéen chaud et sec. Vous pouvez naviguer de mai à septembre, les mois d'été sont les plus fréquentés.

TEMPERATURE

Climat à la Côte d'Azur:

- Été : En août, la température oscille autour de 32 °C
- Hiver : En février, la minimale est de 4 °C

LES VENTS

Les conditions de navigation pour la location de bateaux sur la Côte d'Azur sont idéales pendant les mois chauds et secs de l'été. Cependant, il est préférable de rester au port lorsque les vents violents du mistral soufflent. Ces vents peuvent durer plusieurs jours et atteindre jusqu'à 40 nœuds.

Le vent dominant de la Côte d'Azur est d'ouest et souffle entre 10 et 25 nœuds le jour et moins fort la nuit. Les orages dans l'après-midi sont également fréquents.

PRÉVISIONS LOCALES

Retrouvez toutes les prévisions météo pour la Côte d'Azur sur [le site de Windguru](#).