



DREAM YACHT
WORLDWIDE

Base Guide

TOUT CE QUE VOUS DEVEZ SAVOIR POUR PROFITER D'UNE DESTINATION DE RÊVE



AMÉRIQUES | RHODE ISLAND

ADRESSE DE LA BASE

Greenwich Cove Marina

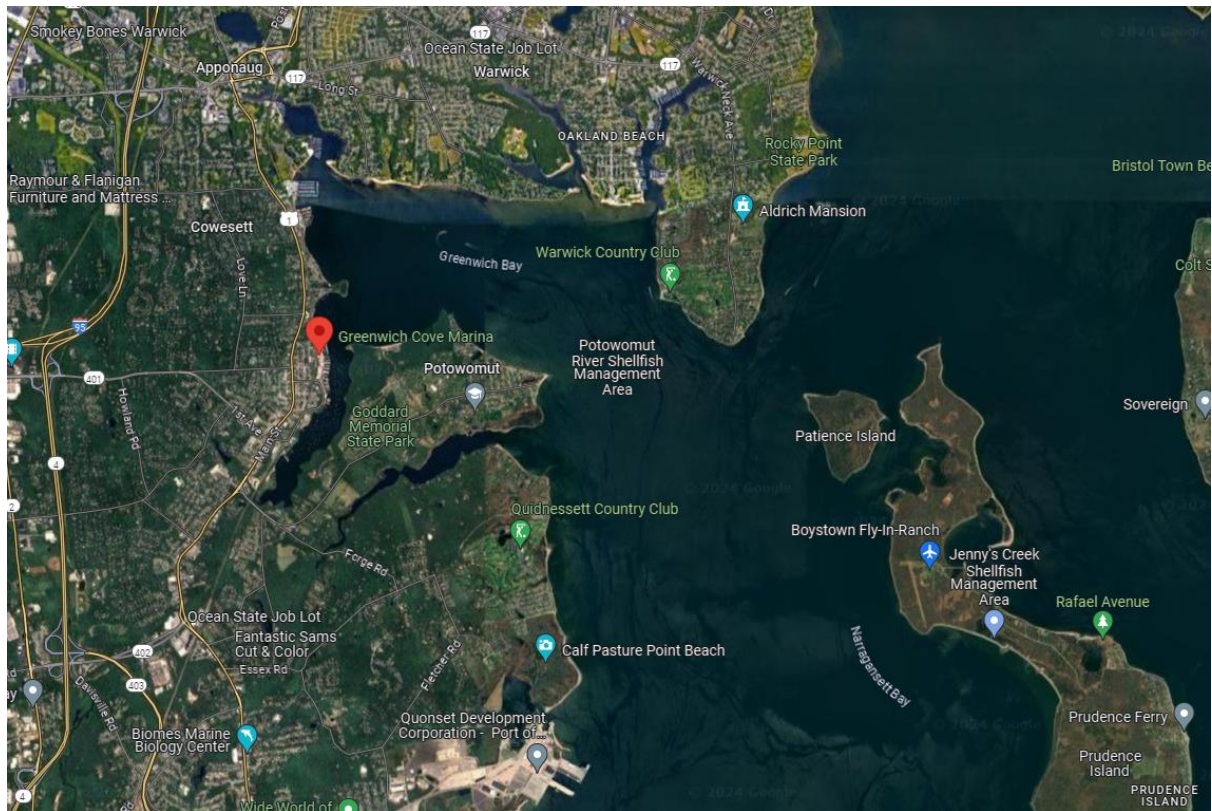
3 Division St, East Greenwich

Rhode Island 02818

POSITION GPS : 41°39'29.4" N 71° 25'15.6" W

HORAIRES D'OUVERTURE : 8 h – 18 h

PLAN DE LA BASE



CONTACTS DE LA BASE

Si vous avez besoin d'assistance à tout moment de votre croisière, contactez directement la base (numéros de contact inclus dans ce guide). Pour toute demande que vous souhaiteriez effectuer en amont de la location, merci de contacter votre agent de réservation.

RESPONSABLE DE BASE & SERVICE CLIENT :

Responsable de la base : Chris Rout

Tél. : +1 (917) 346-3600

ÉQUIPEMENTS DE LA BASE

Électricité

Eau

Toilettes

Douches

Laverie

Piscine

Wi-Fi

Consigne à bagages

Restaurant

Bar

Supermarché/Épicerie

Distributeur automatique

Bureau de poste

À PROPOS DE LA BASE

PERMIS

Licence de voile requise : Oui Non

PAIEMENT

Moyens de paiement acceptés : Visa MasterCard Amex Cash

HORAIRE D'EMBARQUEMENT

L'embarquement se fait aux alentours de 16 h, ou à l'heure indiquée dans l'après-midi ou la soirée, selon la disponibilité de votre bateau.

BRIEFING BATEAU

Votre bateau sera prêt à l'heure de l'embarquement. Vous ne pouvez rien déposer à bord avant d'avoir réalisé l'inspection. Lors du briefing, nous vous apportons une explication technique

complète de tout l'équipement à bord, ainsi que des instruments de navigation et des cartes papier. C'est également l'occasion de répondre à toutes vos questions.

ESCALES

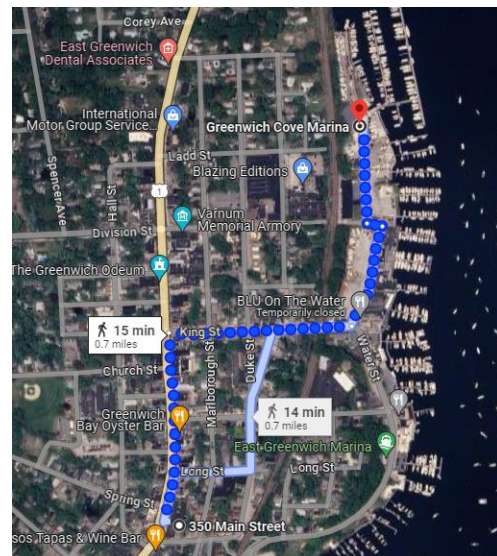
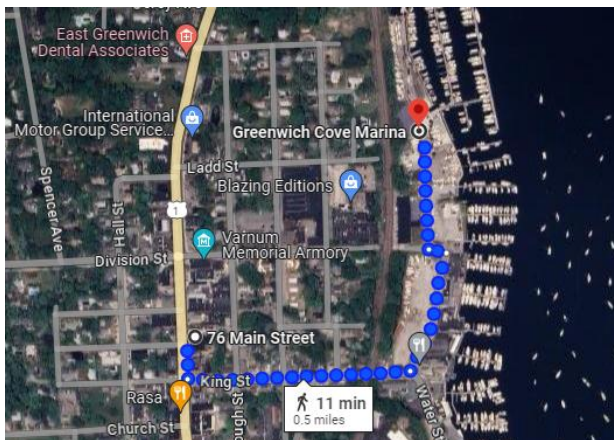
Vous pourrez passer la première nuit de votre location à la marina sans aucun frais supplémentaire (veuillez nous informer de votre choix avant l'embarquement). Pour les nuits suivantes, il vous faudra régler un supplément pour cette option, selon disponibilité.

HORAIRE DE DÉBARQUEMENT

Veuillez nous contacter à 8 h 30 le matin de votre départ pour nous prévenir de votre arrivée à quai. La procédure de check-out a une durée d'environ 30-60 minutes.

STATIONNEMENT

Il n'y a pas de possibilité de stationnement à l'intérieur de la marina. Le parking le plus proche, situé au 76 Main Street, se trouve à 10 minutes à pied et est gratuit. De plus, il y a un parking disponible au 350 Main Street.



BAGAGE

Veuillez n'emporter que des sacs de voyage souples, car des valises seraient trop encombrantes une fois à bord.

CONTACTS ET NUMÉROS D'URGENCE

- Numéro de téléphone d'urgence de la base : +1 917 346 3600
- Numéro de téléphone d'urgence de la marina : +1 401 884 0544
- Numéro de téléphone d'urgence du corps de garde-côte : +1 401 884 8828
- Canal VHF de la base : 71
- Canal VHF d'urgence : 16



COMMENT NOUS REJOINDRE ?

ACCÈS PAR AVION

Aéroport international TF Green de Rhode Island : Green International Airport :

L'aéroport se situe à 23 km de la base, un trajet d'environ 30 minutes en voiture/navette. Vous pouvez voler depuis les plus grandes villes européennes avec la plupart des grandes compagnies. Veuillez consulter les vols disponibles sur le [site Web de l'aéroport](#).

TRANSFERTS DE L'AÉROPORT À NOTRE BASE

Si vous souhaitez organiser un transfert depuis l'aéroport, veuillez contacter le responsable de la base. La plupart des grandes compagnies de location de voitures offrent leurs services depuis l'aéroport, veuillez consulter le site Web de l'aéroport pour plus d'informations (horaires d'ouverture, contacts, etc.) En règle générale, des taxis sont disponibles devant l'entrée de l'aéroport.

ACCÈS PAR ROUTE

Depuis Boston :

Prenez la I-93 à Sudbury St. Continuez sur la I-93 S et la I-95 S vers la RI-113 E/East Ave à Warwick. Prenez la sortie 28B sur la I-95 S. Puis prenez Greenwich Ave et Post Rd vers Greenwich Cove Marina.

Depuis New York City :

Depuis la FDR Dr à Spruce St et Frankfort St. Suivez la I-87 N, Hutchinson Riv Pkwy N, CT-15N et la I-95 N vers RI-2 S/Quaker Ln dans le Kent County. Prenez la sortie 24A de la I-95 N. Prenez RI-401 E et Division St vers Greenwich Cove Marina.

ACCÈS PAR BUS

La compagnie Peter Pan Bus propose un service journalier dans la plupart des grandes villes telles que Boston, New York, Baltimore, Philadelphie, Providence et Washington, D.C. Consultez le [site Web de Peter Pan Bus](#) pour plus d'informations.

AVITAILLEMENT ET RECOMMANDATIONS

SERVICE D'AVITAILLEMENT DE LA BASE

La base fournit un service d'avitaillement : Oui Non



SUPERMARCHÉ LOCAL

Dave's Fresh Marketplace

East Greenwich Square
1000 Division St, East Greenwich
RI 02818

| Horaires | Time |
|----------------|------------|
| Lundi - samedi | 7 h - 22 h |
| Dimanche | 7 h - 21 h |

Stop and shop

90 Frenchtown Rd
North Kingstown
RI 02852

| Horaires | Time |
|----------------|------------|
| Lundi - samedi | 7 h - 22 h |
| Dimanche | 7 h - 21 h |

Les horaires d'ouvertures peuvent être modifiés les jours fériés et sont susceptibles de changer sans préavis.

EAU ET CARBURANT

- Safe Harbor Cowesett Marina
- Newport Yachting Center
- Goat Island Marina
- Conanicut Marina

SUGGESTIONS D'HÔTELS :

- Radisson Hotel Providence Airport
2081 Post Road, Warwick, RI 02886
- Crowne Plaza Warwick
801 Greenwich Ave, Warwick, RI 02886
- Renaissance Providence Downtown Hotel
5 Ave of the Arts, Providence, RI 02903

SUGGESTIONS DE RESTAURANTS :

- Jigger's Diner
- Greenwich Bay Oyster Bar
- Dante's Kitchen

GUIDE DE LA ZONE

PRÉSENTATION DE LA ZONE

Grâce à son emplacement idéal au cœur de l'état de l'Océan, une croisière à East Greenwich vous donne accès à toutes les merveilles du sud de la Nouvelle-Angleterre.

Ses zones de croisière pittoresques en font l'endroit idéal pour une escapade estivale. Cette région est renommée pour sa proximité avec les plages d'eau salée et sa riche histoire coloniale.

Partez découvrir Newport, la ville qui accueille la course de voile la plus prestigieuse au monde, la Coupe de l'America, et son charmant centre-ville dans lequel vous pourrez découvrir les maisons historiques de nombreux capitaines au long cours. Une croisière en bateau à Rhode Island vous fait entrer dans le riche passé maritime de la région.

Alors que de nombreuses destinations se targuent d'être les meilleures au monde pour la voile, Newport, avec plus de 640 kilomètres de rivage et son riche patrimoine maritime, occupe une place spéciale dans le cœur de la communauté de la voile. Sa douce brise marine la rend très populaire auprès des plaisanciers.

Les ports de la région vous offrent l'opportunité de découvrir une histoire fascinante ainsi que certaines des destinations les plus prisées des États-Unis. Vous disposez de possibilités infinies pour composer l'itinéraire de vos vacances en bateau à Rhode Island, y compris Martha's Vineyard, Nantucket et Cape Cod. Vous êtes sûr de trouver de quoi ravir chaque membre de votre équipage en naviguant dans les sites paisibles offerts par cette destination.

LES INCONTOURNABLES DE RHODE ISLAND :

1. Sites historiques : Fondée en 1642, la ville de Warwick regorge de sites qui vous feront voyager dans le temps.
2. Parcs et plages : Ce n'est un secret pour personne, Lil Rhody abrite le front de mer le plus chargé d'histoire des États-Unis, et il y a bien de quoi se vanter ! Située dans la baie de Narragansett, Warwick recèle des plages dont il y a tellement de choses à dire. Depuis la longue plage d'Oakland, jusqu'aux grands espaces du pittoresque Goddard State Park, retrouvez les vues côtières dont vous avez entendu parler.

3. Le Roger Williams Park and Zoo : Assistez à un spectacle au Providence Performing Arts Center.
4. Pawtuxet Village : Profitez de l'ambiance animée de ses bars et restaurants, et savourez de délicieux plats de fruits de mer. Faites votre choix parmi la multitude d'événements culturels proposés, dont des concerts de musique en live, de musique symphonique, des pièces de théâtre et des nuits food truck. Flânez dans ses rues animées et parmi ses nombreuses boutiques pour vous imprégner de la culture de la Nouvelle-Angleterre.
5. Water Wizz à Westerly, Rhode Island : Un parc aquatique chargé d'aventures, niché dans un cadre détendu.

MONNAIE : dollar américain (USD)

VOLTAGE : 110V

INDICATIF TÉLÉPHONIQUE : +1

DOUANES

Les visiteurs qui veulent entrer aux États-Unis auront besoin d'un passeport, valide pour la durée de leur séjour, et d'un visa, à moins qu'ils ne soient résidents d'un pays dispensé de visa.

INTERNET

Les téléphones portables ont du réseau selon les zones (attention aux frais d'itinérance !). Vous trouverez des points d'accès Wi-Fi dans la plupart des bars, mais il se peut que cela soit payant.

ENVIRONNEMENT

- Soyez respectueux de l'environnement et ne laissez que vos empreintes dans le sable
- N'utilisez votre moteur ou votre groupe électrogène qu'en cas de besoin (lorsque cela est possible, remplissez les réservoirs du dessalinisateur une fois à quai)
- Recyclez vos déchets dans les conteneurs adaptés de la marina
- Respectez les réglementations autour des réserves et des îles privées où le débarquement n'est pas autorisé

RÉGLEMENTATIONS

La navigation est autorisée en journée, selon les heures définies dans votre plan de navigation préautorisé.

Informations susceptibles d'être changées sans préavis.

CONDITIONS DE NAVIGATION

ZONE DE NAVIGATION

Lors de votre location de bateau à East Greenwich, naviguez vers Martha's Vineyard, le lieu de prédilection des célébrités et des classes les plus aisées, aussi connu pour être le lieu de tournage des Dents de la mer. Puis partez pour Hamptons, sur Long Island, à la découverte de ses villes et villages pleins de charme, restaurants gastronomiques, bars animés et boutiques de luxe.

Si vous sentez l'appel de la Nature, vous pouvez passer la journée à observer les baleines, à pêcher, à faire de la randonnée ou organiser un pique-nique à Wetherill State Park, sur la pointe sud-est de Conanicut Island. Mais si vous recherchez l'agitation de la ville, Boston abrite plusieurs sites qui ont contribué à la création du système politique des États-Unis.

Dutch Harbor est un endroit magnifique situé sur le West Passage, entre Dutch Island et Conanicut Island, et donnant accès à Jamestown. Le port offre une vue à couper le souffle.

Wickford est un port magnifique et un village de pêcheur typique de Rhode Island. Prudence Island se trouve en plein centre de la baie de Narragansett, entre Portsmouth et Bristol. À proximité de Prudence Island, vous trouverez Bristol Harbour. Ne manquez pas l'occasion de visiter le musée maritime de Herreshoff.

Mettez le cap vers Fall River jusqu'à Battleship Cove et amarrez votre bateau le long d'un sous-marin. C'est une destination parfaite si vous passez vos vacances à la voile en famille et accompagné d'enfants.

MÉTÉO

Le meilleur moment pour visiter Rhode Island est en été quand il fait beau. Le temps est très agréable, avec des températures maximales moyennes de 27 °C en journée et des températures minimales moyennes de 16 °C en soirée. Il y a plus de 200 journées d'ensoleillement par an à Newport.

TEMPÉRATURE

Climat à Rhode Island :

- Au plus chaud de l'été : la maximale en juillet est d'environ 27° C
- Au plus froid de l'hiver : la minimale en janvier est de -5° C

LES VENTS



La période d'avril à octobre vous offrira des vents calmes qui seront parfaits pour tous types de vacances à la voile. Les meilleurs vents de l'année soufflent en juillet, atteignant jusqu'à dix kilomètres à l'heure.

PRÉVISIONS LOCALES

Pour des prévisions sur 7 jours, visitez le [site national du service météo](#), le site du [National Oceanic and Atmospheric Administration](#) et le site de la [météo marine](#).